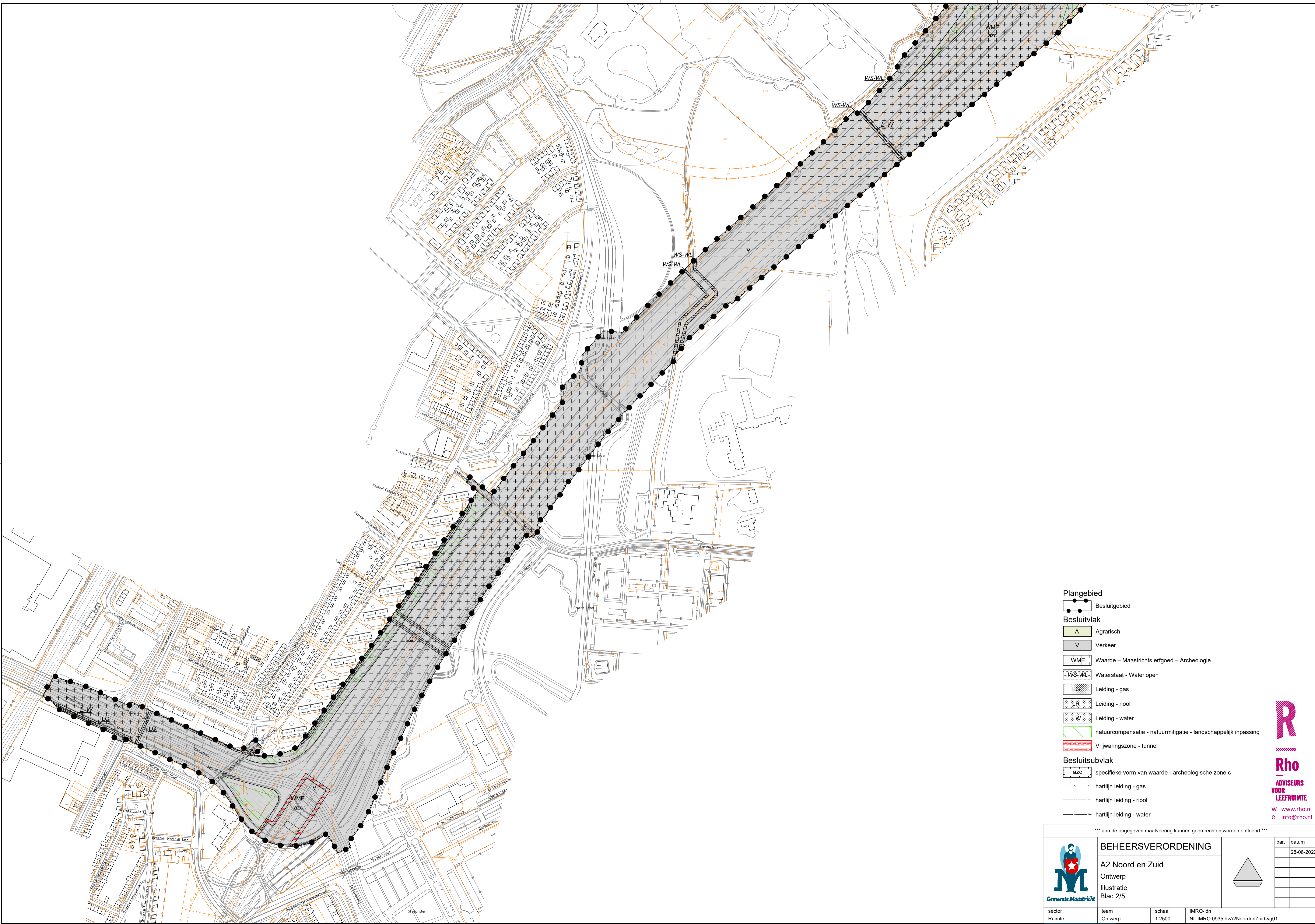


- Plangebied**
- Besluitgebied
- Besluitvlak**
- A Agrarisch
 - AW Agrarisch met waarden
 - LG Landgoed
 - V Verkeer
 - WME Waarde - Maastrichts erfgoed - Archeologie
 - WS-WL Waterstaat - Waterlopen
 - LHV Leiding - hoogspanningsverbinding
 - LW Leiding - water
 - natuurcompensatie - natuurmitigatie - landschappelijk inpassing
 - milieuzone - bodembeschermingsgebied
 - milieuzone - grondwaterbeschermingsgebied
 - milieuzone - waterwingebied
 - Vrijwaringszone - weg
- Besluitsubvlak**
- azc specifieke vorm van waarde - archeologische zone c
 - hartlijn leiding - water



*** aan de opgegeven maatvoering kunnen geen rechten worden ontleend ***

	BEHEERSVERORDENING		par.	datum
	A2 Noord en Zuid Ontwerp Illustratie Blad 1/5			21-01-2022 28-06-2022
sector Ruimte	team Ontwerp	schaal 1:2500	IMRO-idn NL.IMRO.0935.bvA2NoordenZuid-vg01	

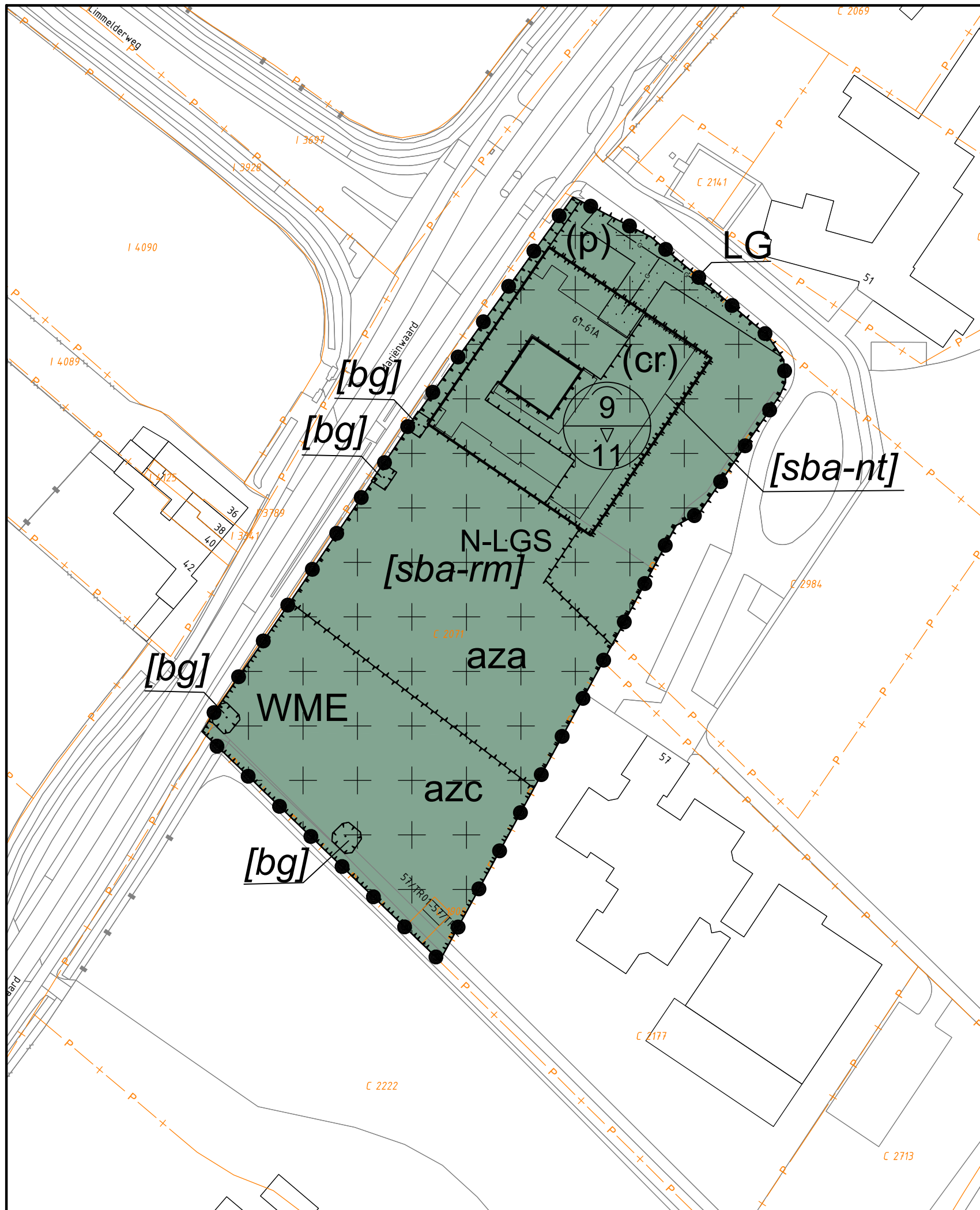


- Plangebied**
- Besluitgebied
- Besluitvlak**
- Agrarisch
 - Verkeer
 - Waarde - Maastrichts erfgoed - Archeologie
 - Waterstaat - Waterlopen
 - Leiding - gas
 - Leiding - riool
 - Leiding - water
 - natuurcompensatie - natuurmitigatie - landschappelijk inpassing
 - Vrijwaringszone - tunnel
- Besluitsubvlak**
- specifieke vorm van waarde - archeologische zone c
 - hartlijn leiding - gas
 - hartlijn leiding - riool
 - hartlijn leiding - water



*** aan de opgegeven maatvoering kunnen geen rechten worden ontleend ***

	BEHEERSVERORDENING		par.	datum
	A2 Noord en Zuid Ontwerp Illustratie Blad 2/5			28-06-2022
sector Ruimte	team Ontwerp	schaal 1:2500	IMRO-Idn NL.IMRO.0935.bvA2NoordenZuid-vg01	



Plangebied

Besluitgebied

Besluitvlak

N-LGS Natuur - Landgoed La Grande Suisse

WME Waarde – Maastrichts erfgoed – Archeologie

LG Leiding - gas

Besluitsubvlak

specifieke vorm van waarde - archeologische zone a

specifieke vorm van waarde - archeologische zone c

parkeerterrein

specifieke bouwaanduiding - nieuwbouw toegestaan

specifieke bouwaanduiding - rijksmonument

bijgebouwen

crematorium

bouwvlak

maximum goothoogte 9m, maximum bouwhoogte 11m


hartlijn leiding - gas



Rho
ADVISEURS
VOOR
LEEFRUIMTE

W www.rho.nl
E info@rho.nl

*** aan de opgegeven maatvoering kunnen geen rechten worden ontleend ***



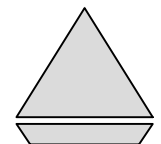
BEHEERSVERORDENING

A2 Noord en Zuid

Ontwerp

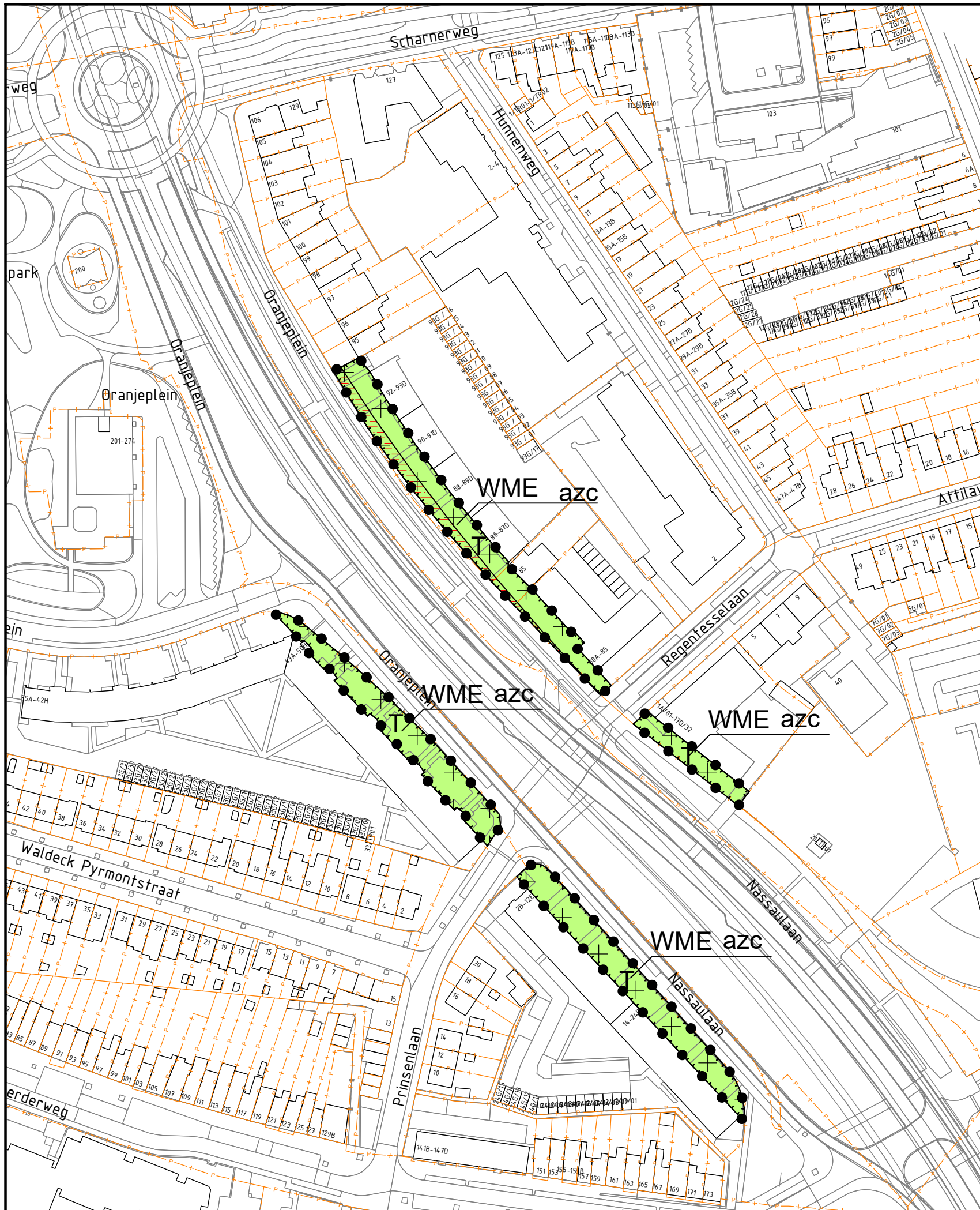
Illustratie

Blad 3/5



par.	datum
	21-01-2022
	28-06-2022

sector Ruimte	team Ontwerp	schaal 1:1500	IMRO-idn NL.IMRO.0935.bvA2NoordenZuid-vg01
------------------	-----------------	------------------	---



Plangebied

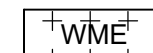


Besluitgebied

Besluitvlak



Tuin

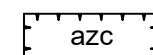


Waarde - Maastrichts erfgoed - Archeologie



Vrijwaringszone - tunnel

Besluitsubvlak



specifieke vorm van waarde - archeologische zone c




Rho

ADVISEURS
VOOR
LEEFRUIMTE

w www.rho.nl

e info@rho.nl

*** aan de opgegeven maatvoering kunnen geen rechten worden ontleend ***



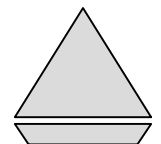
BEHEERSVERORDENING

A2 Noord en Zuid

Ontwerp

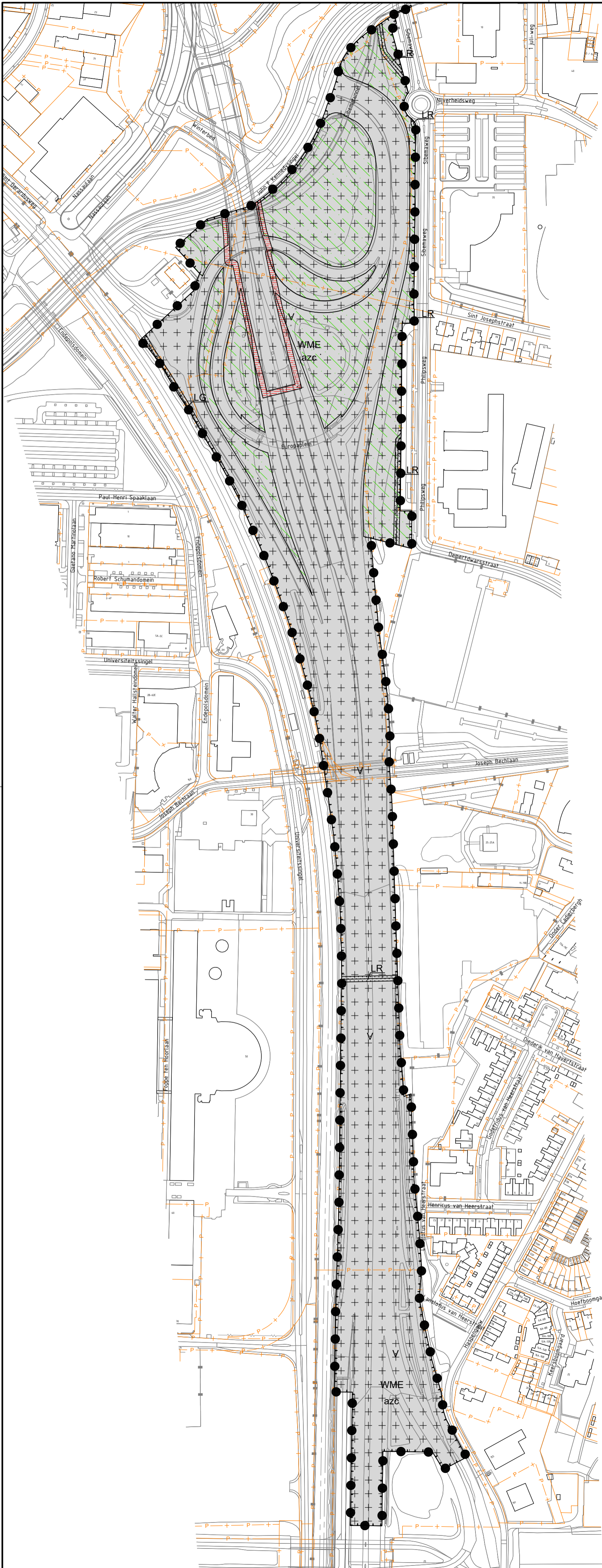
Illustratie

Blad 4/5



par.	datum
	21-01-2022
	28-06-2022

sector Ruimte	team Ontwerp	schaal 1:1500	IMRO-idn NL.IMRO.0935.bvA2NoordenZuid-vg01
------------------	-----------------	------------------	---



Plangebied

Besluitgebied

Besluitvlak

Verkeer

Waarde – Maastrichts erfgoed – Archeologie

Leiding - gas

Leiding - riool

natuurcompensatie - natuurmitigatie - landschappelijk inpassing

Vrijwaringszone - tunnel

Besluitsubvlak

specifieke vorm van waarde - archeologische zone c

hartlijn leiding - gas


hartlijn leiding - riool



Rho
ADVISEURS
VOOR
LEEFRUIMTE

W www.rho.nl
E info@rho.nl

*** aan de opgegeven maatvoering kunnen geen rechten worden ontleend ***

 Gemeente Maastricht	BEHEERSVERORDENING			par.	datum
	A2 Noord en Zuid Ontwerp Illustratie Blad 5/5				21-01-2022
				28-06-2022	
sector	team	schaal	IMRO-Idn		
Ruimte	Ontwerp	1:2500	NL.IMRO.0935.bvA2NoordenZuid-vg01		